



## พระราชกฤษฎีกา

กำหนดเขตที่ดินที่จะเวนคืน

ในพื้นที่บางส่วนของท้องที่อำเภอบ้านไผ่ จังหวัดขอนแก่น

อำเภอกุดรัง อำเภอบรบือ อำเภอเมืองมหาสารคาม จังหวัดมหาสารคาม  
อำเภอศรีสมเด็จ อำเภอเมืองร้อยเอ็ด อำเภอจังหาร อำเภอเชียงขวัญ อำเภอโพธิ์ชัย  
อำเภอโพนทอง อำเภอเมยวดี อำเภอหนองพอก จังหวัดร้อยเอ็ด อำเภอเลิงนกทา  
จังหวัดยโสธร อำเภอนิคมน้ำอ้อย อำเภอเมืองมุกดาหาร อำเภอหว้านใหญ่  
จังหวัดมุกดาหาร และอำเภอธาตุพนม อำเภอเรณูนคร อำเภอเมืองนครพนม  
จังหวัดนครพนม เพื่อดำเนินโครงการก่อสร้างทางรถไฟ

สายบ้านไผ่ - มหาสารคาม - ร้อยเอ็ด -

มุกดาหาร - นครพนม

พ.ศ. ๒๕๖๔

พระบาทสมเด็จพระปรเมนทรรามาธิบดีศรีสินทรมหาวชิราลงกรณ

พระวชิรเกล้าเจ้าอยู่หัว

ให้ไว้ ณ วันที่ ๑๒ กันยายน พ.ศ. ๒๕๖๔

เป็นปีที่ ๖ ในรัชกาลปัจจุบัน

พระบาทสมเด็จพระปรเมนทรรามาธิบดีศรีสินทรมหาวชิราลงกรณ พระวชิรเกล้าเจ้าอยู่หัว  
มีพระบรมราชโองการโปรดเกล้าฯ ให้ประกาศว่า

โดยที่เป็นการสมควรกำหนดเขตที่ดินที่จะเวนคืน ในท้องที่ตำบลบ้านไผ่ ตำบลในเมือง  
ตำบลภูเหล็ก ตำบลหินตั้ง อำเภอบ้านไผ่ จังหวัดขอนแก่น ตำบลนาโพธิ์ ตำบลกุดรัง อำเภอกุดรัง  
ตำบลวังใหม่ ตำบลหนองสิม ตำบลบรบือ ตำบลหนองโก ตำบลบ่อใหญ่ อำเภอบรบือ ตำบลหนองโน

ตำบลแว้ง ตำบลตลาด ตำบลเขวา ตำบลห้วยแอ่ง อำเภอเมืองมหาสารคาม จังหวัดมหาสารคาม  
ตำบลโพธิ์สัย อำเภอศรีสมเด็จ ตำบลสีแก้ว ตำบลหนองแวง อำเภอเมืองร้อยเอ็ด ตำบลยางใหญ่  
ตำบลปาฝา อำเภอจันทหาร ตำบลหมูม้น ตำบลบ้านเชียง ตำบลพระธาตุ ตำบลเชียงขวัญ  
อำเภอเชียงขวัญ ตำบลสะอาด ตำบลเชียงใหม่ ตำบลดอนโอง อำเภอโพธิ์ชัย ตำบลโพธิ์ศรีสว่าง  
ตำบลอุ่มเม่า ตำบลโพธิ์ทอง ตำบลแวง ตำบลวังสามัคคี อำเภอโพนทอง ตำบลชุมพร อำเภอเมยวดี  
ตำบลกกโพธิ์ ตำบลหนองพอก ตำบลรอบเมือง ตำบลบึงงาม ตำบลโคกสว่าง ตำบลผาน้ำน้อย  
อำเภอหนองพอก จังหวัดร้อยเอ็ด ตำบลห้องแซง ตำบลกุดเชียงหมี ตำบลสามัคคี ตำบลกุดแห่  
อำเภอเสิงสาง จังหวัดยโสธร ตำบลโชคชัย ตำบลนิคมคำสร้อย ตำบลกกแดง ตำบลนาออก  
ตำบลหนองแวง อำเภอนิคมคำสร้อย ตำบลนาโสก ตำบลคำอาฮวน ตำบลมุกดาหาร ตำบลบางทรายใหญ่  
อำเภอเมืองมุกดาหาร ตำบลบางทรายน้อย ตำบลชะโนด ตำบลห้วยน้ำใหญ่ ตำบลป่งขาม อำเภอห้วยน้ำใหญ่  
จังหวัดมุกดาหาร และตำบลน้ำก่ำ ตำบลธาตุพนม ตำบลธาตุพนมเหนือ ตำบลพระกลางทุ่ง  
ตำบลดอนนางหงส์ ตำบลนาถ่อน อำเภอธาตุพนม ตำบลหนองย่างชั้น ตำบลโพนทอง ตำบลนางาม  
อำเภอเรณูนคร ตำบลบ้านกลาง ตำบลคำเตย ตำบลขามเฒ่า ตำบลหนองญาติ ตำบลโพธิ์ตาก  
ตำบลนาทราย ตำบลนาราชควาย ตำบลอาจสามารถ อำเภอเมืองนครพนม จังหวัดนครพนม  
เพื่อสร้างทางรถไฟ เครื่องประกอบทางรถไฟ ทาง และสิ่งจำเป็นอื่นตามโครงการก่อสร้างทางรถไฟ  
สายบ้านไผ่ - มหาสารคาม - ร้อยเอ็ด - มุกดาหาร - นครพนม

อาศัยอำนาจตามความในมาตรา ๑๗๕ ของรัฐธรรมนูญแห่งราชอาณาจักรไทย มาตรา ๘  
วรรคหนึ่ง แห่งพระราชบัญญัติว่าด้วยการเวนคืนและการได้มาซึ่งอสังหาริมทรัพย์ พ.ศ. ๒๕๖๒  
และมาตรา ๓๗ ทวิ แห่งพระราชบัญญัติการรถไฟแห่งประเทศไทย พ.ศ. ๒๕๕๔ ซึ่งแก้ไขเพิ่มเติม  
โดยพระราชบัญญัติการรถไฟแห่งประเทศไทย (ฉบับที่ ๕) พ.ศ. ๒๕๓๐ จึงทรงพระกรุณาโปรดเกล้าฯ  
ให้ตราพระราชกฤษฎีกาขึ้นไว้ ดังต่อไปนี้

มาตรา ๑ พระราชกฤษฎีกานี้เรียกว่า “พระราชกฤษฎีกากำหนดเขตที่ดินที่จะเวนคืน  
ในพื้นที่บางส่วนในท้องที่อำเภอบ้านไผ่ จังหวัดขอนแก่น อำเภอกุตุรงค์ อำเภอบรบือ  
อำเภอเมืองมหาสารคาม จังหวัดมหาสารคาม อำเภอศรีสมเด็จ อำเภอเมืองร้อยเอ็ด อำเภอจันทหาร  
อำเภอเชียงขวัญ อำเภอโพธิ์ชัย อำเภอโพนทอง อำเภอเมยวดี อำเภอหนองพอก จังหวัดร้อยเอ็ด

อำเภอเลิงนกทา จังหวัดยโสธร อำเภอนิคมน้ำอ้อย อำเภอเมืองมุกดาหาร อำเภอหัวน้ำใหญ่ จังหวัดมุกดาหาร และอำเภอธาตุพนม อำเภอเรณูนคร อำเภอเมืองนครพนม จังหวัดนครพนม เพื่อดำเนินโครงการก่อสร้างทางรถไฟสายบ้านไผ่ - มหาสารคาม - ร้อยเอ็ด - มุกดาหาร - นครพนม พ.ศ. ๒๕๖๔”

มาตรา ๒ พระราชกฤษฎีกานี้ให้ใช้บังคับตั้งแต่วันถัดจากวันประกาศในราชกิจจานุเบกษา เป็นต้นไป

มาตรา ๓ ที่ดินที่จะเวนคืนตามพระราชกฤษฎีกานี้มีวัตถุประสงค์เพื่อใช้ในการสร้าง ทางรถไฟ เครื่องประกอบทางรถไฟ ทาง และสิ่งจำเป็นอื่นตามโครงการก่อสร้างทางรถไฟ สายบ้านไผ่ - มหาสารคาม - ร้อยเอ็ด - มุกดาหาร - นครพนม

มาตรา ๔ พระราชกฤษฎีกานี้ให้ใช้บังคับได้มีกำหนดสี่ปี

มาตรา ๕ เขตที่ดินที่จะเวนคืนตามพระราชกฤษฎีกานี้ อยู่ในท้องที่ตำบลบ้านไผ่ ตำบลในเมือง ตำบลภูเหล็ก ตำบลหินตั้ง อำเภอบ้านไผ่ จังหวัดขอนแก่น ตำบลนาโพธิ์ ตำบลกุดรัง อำเภอกุดรัง ตำบลวังใหม่ ตำบลหนองสิม ตำบลบรบือ ตำบลหนองโก ตำบลบ่อใหญ่ อำเภอบรบือ ตำบลหนองโน ตำบลแวงน่าง ตำบลตลาด ตำบลเขวา ตำบลห้วยแอ่ง อำเภอเมืองมหาสารคาม จังหวัดมหาสารคาม ตำบลโพธิ์สัย อำเภอศรีสมเด็จ ตำบลสีแก้ว ตำบลหนองแวง อำเภอเมืองร้อยเอ็ด ตำบลยางใหญ่ ตำบลป่าฝาง อำเภอจังหาร ตำบลหมู่มัน ตำบลบ้านเชียง ตำบลพระธาตุ ตำบลเชียงขวัญ อำเภอเชียงขวัญ ตำบลสะอาด ตำบลเชียงใหม่ ตำบลดอนโอง อำเภอโพธิ์ชัย ตำบลโพธิ์ศรีสว่าง ตำบลอุ่มเม่า ตำบลโพธิ์ทอง ตำบลแวง ตำบลวังสามัคคี อำเภอโพหนอง ตำบลชุมพร อำเภอเมยวดี ตำบลกกโพธิ์ ตำบลหนองพอก ตำบลรอบเมือง ตำบลบึงงาม ตำบลโคกสว่าง ตำบลผาน้ำย้อย อำเภอหนองพอก จังหวัดร้อยเอ็ด ตำบลห้องแซง ตำบลกุดเชียงหมี ตำบลสามัคคี ตำบลกุดแห่ อำเภอเลิงนกทา จังหวัดยโสธร ตำบลโชคชัย ตำบลนิคมคำสร้อย ตำบลกกแดง ตำบลนาออก ตำบลหนองแวง อำเภอนิคมน้ำอ้อย ตำบลนาโสก ตำบลคำอาฮวน ตำบลมุกดาหาร ตำบลบางทรายใหญ่ อำเภอเมืองมุกดาหาร ตำบลบางทรายน้อย ตำบลชะโนด ตำบลหัวน้ำใหญ่ ตำบลป่งขาม อำเภอหัวน้ำใหญ่ จังหวัดมุกดาหาร และตำบลน้ำก่ำ ตำบลธาตุพนม ตำบลธาตุพนมเหนือ ตำบลพระกลางทุ่ง ตำบลดอนนางหงส์ ตำบลนาถ่อน อำเภอธาตุพนม

ตำบลหนองย่างชั้น ตำบลโพนทอง ตำบลนางาม อำเภอเรณูนคร ตำบลบ้านกลาง ตำบลคำเตย  
ตำบลขามเฒ่า ตำบลหนองญาติ ตำบลโพธิ์ตาก ตำบลนาทราย ตำบลนาราชควาย ตำบลอาจสามารถ  
อำเภอเมืองนครพนม จังหวัดนครพนม มีส่วนแคบที่สุดหนึ่งร้อยเมตร และส่วนกว้างที่สุดสี่ร้อยเมตร  
ทั้งนี้ ภายในแนวเขตตามแผนที่ท้ายพระราชกฤษฎีกานี้

มาตรา ๖ ให้เริ่มต้นเข้าสำรวจที่ดินและอสังหาริมทรัพย์ที่อยู่ภายในแนวเขตที่ดิน  
ที่จะเวนคืนตามพระราชกฤษฎีกานี้ภายในหนึ่งร้อยยี่สิบวันนับแต่วันที่พระราชกฤษฎีกานี้ใช้บังคับ

มาตรา ๗ ให้การรถไฟแห่งประเทศไทยเป็นเจ้าหน้าที่ในการเวนคืน

มาตรา ๘ ให้รัฐมนตรีว่าการกระทรวงคมนาคมรักษาการตามพระราชกฤษฎีกานี้

ผู้รับสนองพระบรมราชโองการ

พลเอก ประยุทธ์ จันทร์โอชา

นายกรัฐมนตรี

แผนที่ท้ายพระราชกฤษฎีกากำหนดเขตที่ดินที่จะเวนคืน

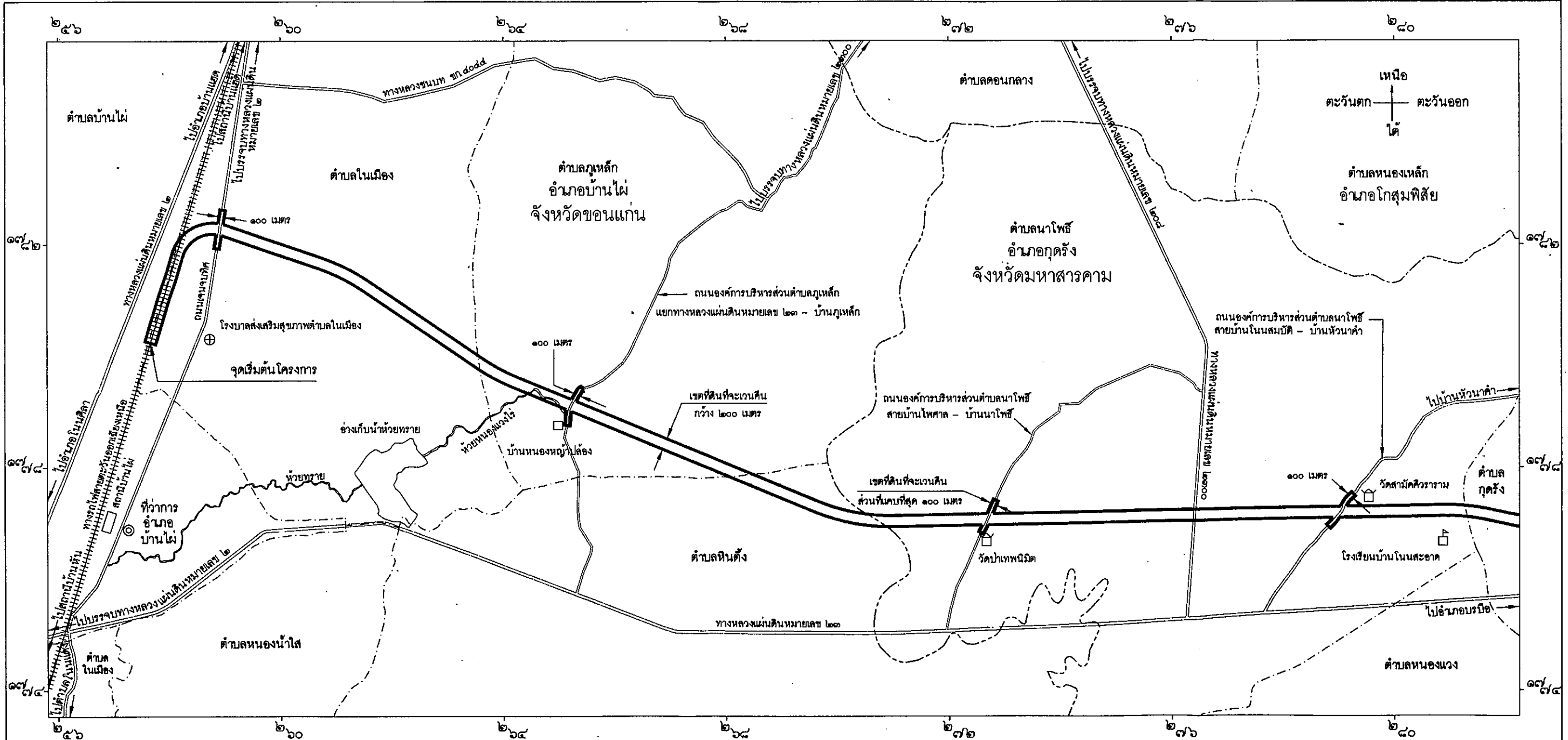
ในพื้นที่บางส่วนในท้องที่อำเภอบ้านไผ่ จังหวัดขอนแก่น อำเภอภูtring อำเภอบรบือ อำเภอเมืองมหาสารคาม จังหวัดมหาสารคาม อำเภอศรีสมเด็จ อำเภอเมืองร้อยเอ็ด อำเภอจังหาร  
 อำเภอเชียงขวัญ อำเภอโพธิ์ชัย อำเภอโพนทอง อำเภอเมยวดี อำเภอหนองพอก จังหวัดร้อยเอ็ด อำเภอเลิงนกทา จังหวัดยโสธร อำเภอนิคมน้ำอ้อย อำเภอเมืองมุกดาหาร  
 อำเภอหว้านใหญ่ จังหวัดมุกดาหาร และอำเภอธาตุพนม อำเภอเรณูนคร อำเภอเมืองนครพนม จังหวัดนครพนม  
 เพื่อดำเนินโครงการก่อสร้างทางรถไฟสายบ้านไผ่ - มหาสารคาม - ร้อยเอ็ด - มุกดาหาร - นครพนม

พ.ศ. ๒๕๖๔

มาตราส่วน ๑ : ๕๐,๐๐๐

๐ ๒ ๓ กิโลเมตร

แผนที่หมายเลข ๑/๑๕



เครื่องหมาย

- (thick solid line) แนวเขตที่ดินที่จะเวนคืน
- - - (dashed line) เขตจังหวัด
- - - (dotted line) เขตอำเภอ เขตกิ่งอำเภอ
- - - (dash-dot line) เขตตำบล เขตองค์การบริหารส่วนตำบล
- (thin solid line) ทางหลวง ถนน ซอย

- (line with cross-ticks) ทางรถไฟ
- (wavy line) แม่น้ำ คลอง ห้วย
- (irregular shape) อ่างเก็บน้ำ หนอง บึง
- ⊙ (circle with dot) ที่ว่าการอำเภอ
- ⊕ (circle with cross) โรงพยาบาล สถานีอนามัย

- (square) หมู่บ้าน บ้าน
- (square with flag) มหาวิทยาลัย วิทยาลัย โรงเรียน
- (square with cross) วัด ศาลาลาน
- (square with diagonal lines) สถานีรถไฟ

(นายสมโชค อินทร์รักษ์)  
 หัวหน้ากองจัดการที่ดิน

(นายนิรุฒ มณีพันธ์)  
 ผู้ว่าการรถไฟแห่งประเทศไทย

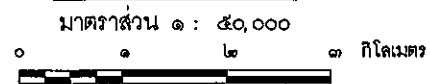
(นายสุรณเดช ฐปะวีโรจน์)  
 วิศวกรใหญ่ฝ่ายโครงการพิเศษและก่อสร้าง



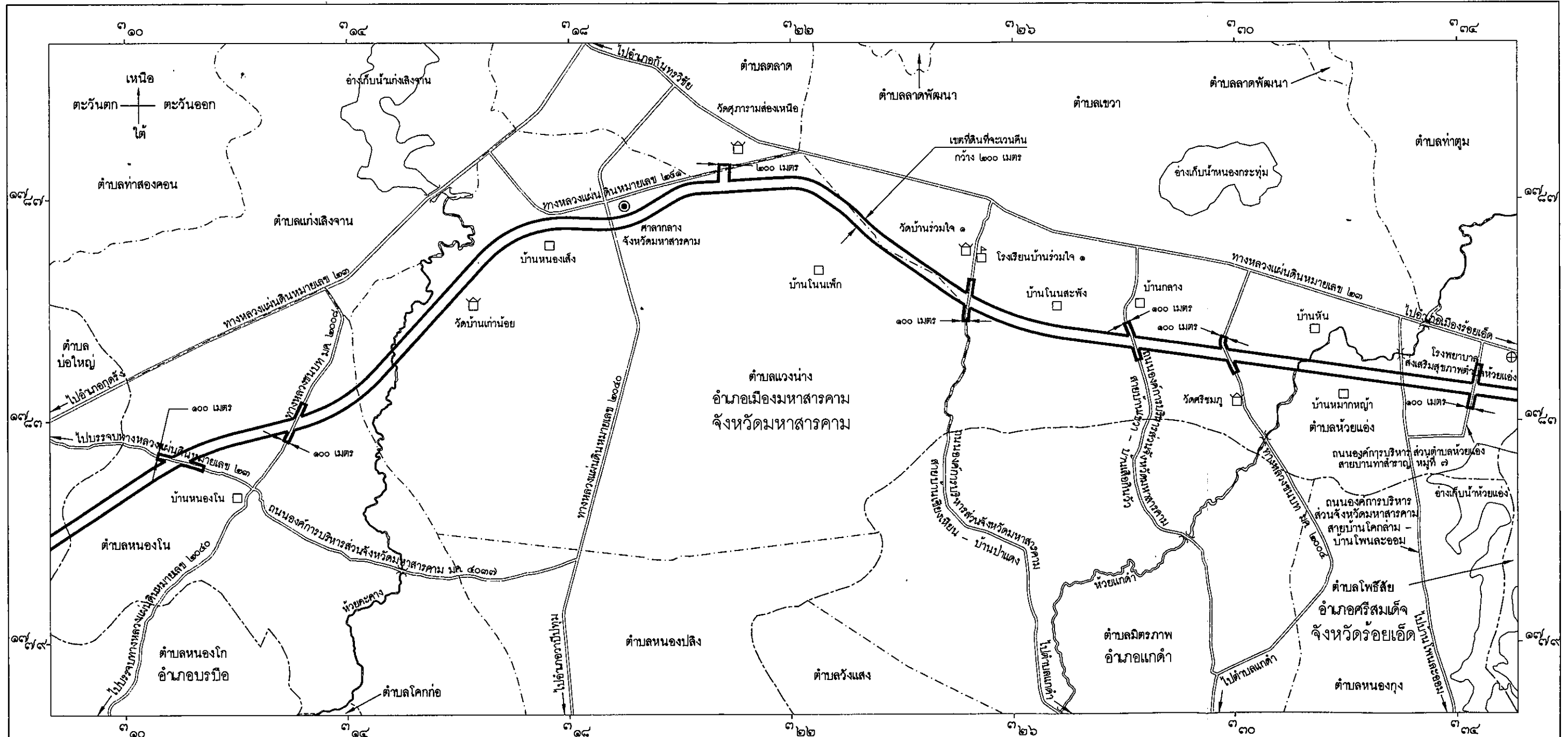
แผนที่ท้ายพระราชกฤษฎีกากำหนดเขตที่ดินที่จะเวนคืน

ในพื้นที่บางส่วนในท้องที่อำเภอบ้านไผ่ จังหวัดขอนแก่น อำเภอภูธร อำเภอบรบือ อำเภอเมืองมหาสารคาม จังหวัดมหาสารคาม อำเภอศรีสมเด็จ อำเภอเมืองร้อยเอ็ด อำเภอจังหาร อำเภอเชียงขวัญ อำเภอโพธิ์ชัย อำเภอโพนทอง อำเภอเมยวดี อำเภอหนองพอก จังหวัดร้อยเอ็ด อำเภอเลิงนกทา จังหวัดยโสธร อำเภอนิคมน้ำอ้อย อำเภอเมืองมุกดาหาร อำเภอหว้านใหญ่ จังหวัดมุกดาหาร และอำเภอธาตุพนม อำเภอเรณูนคร อำเภอเมืองนครพนม จังหวัดนครพนม เพื่อดำเนินโครงการก่อสร้างทางรถไฟสายบ้านไผ่ - มหาสารคาม - ร้อยเอ็ด - มุกดาหาร - นครพนม

พ.ศ. ๒๕๖๔




แผนที่หมายเลข ๓/๑๕





- เครื่องหมาย**
- แนวเขตที่ดินที่จะเวนคืน
  - เขตจังหวัด
  - เขตอำเภอ เขตกิ่งอำเภอ
  - เขตตำบล เขตองค์การบริหารส่วนตำบล
  - ทางหลวง ถนน ซอย

- ละพาน
- แม่น้ำ คลอง ห้วย
- อ่างเก็บน้ำ หนอง บึง
- ศาลากลางจังหวัด
- โรงพยาบาล สถานีอนามัย

- หมู่บ้าน บ้าน
- มหาวิทยาลัย วิทยาลัย โรงเรียน
- วัด ศาลาลาน

  
 (นายสมโชค อินทรนักรช)  
 หัวหน้ากองจัดการที่ดิน

  
 (นายนิรุต มณีพันธ์)  
 ผู้จัดการรถไฟแห่งประเทศไทย

  
 (นายสุรนต์ ฐปะวีโรจน)  
 วิศวกรใหญ่ฝ่ายโครงการพิเศษและก่อสร้าง

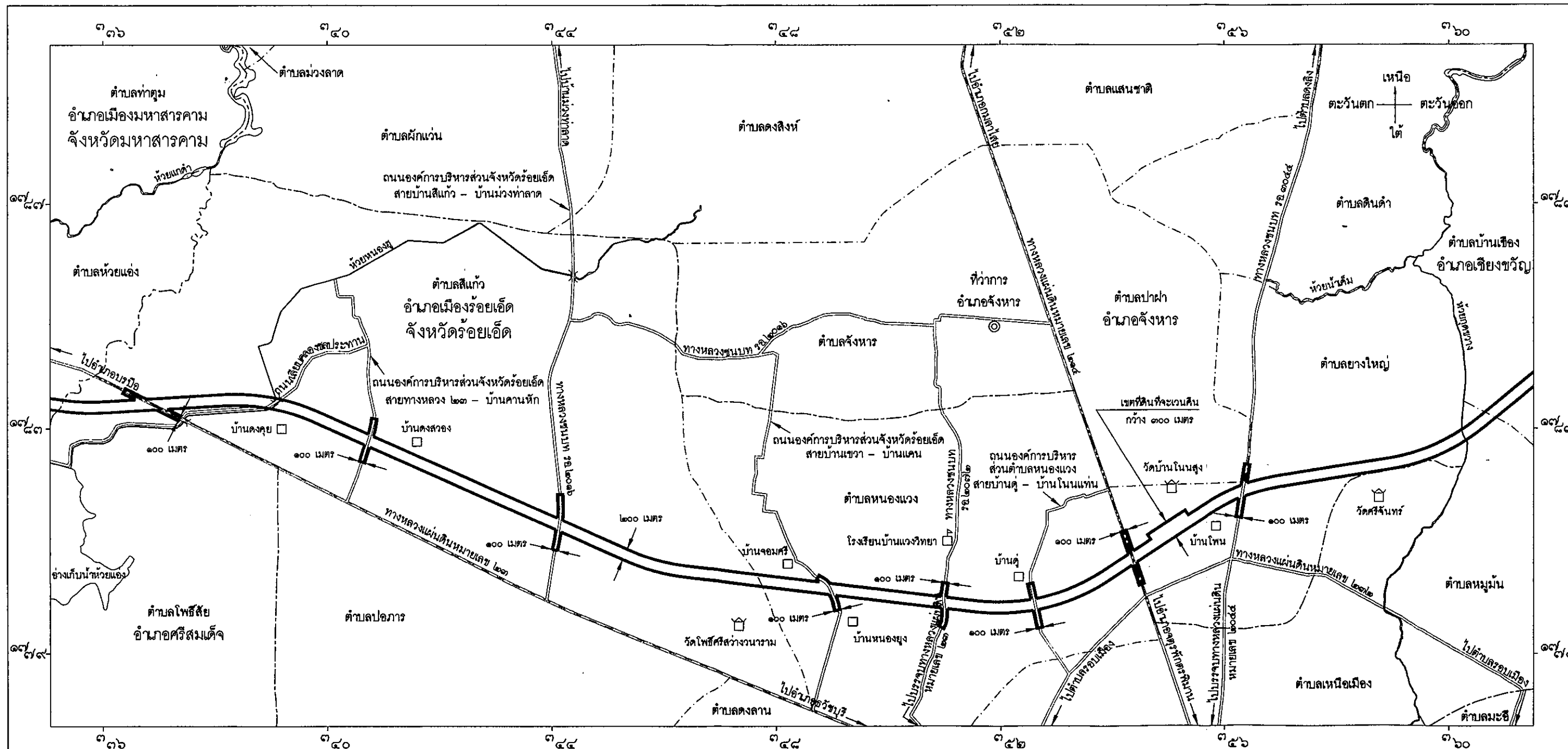
แผนที่ท้ายพระราชกฤษฎีกากำหนดเขตที่ดินที่จะเวนคืน

ในพื้นที่บางส่วนของท้องที่อำเภอบ้านไผ่ จังหวัดขอนแก่น อำเภอภูธร อำเภอเมืองมหาสารคาม จังหวัดมหาสารคาม อำเภอศรีสมเด็จ อำเภอเมืองร้อยเอ็ด อำเภอจังหาร อำเภอเชียงขวัญ อำเภอโพธิ์ชัย อำเภอโพนทอง อำเภอเมยวดี อำเภอหนองพอก จังหวัดร้อยเอ็ด อำเภอสิงหนาท จังหวัดยโสธร อำเภอนิคมน้ำอ้อย อำเภอเมืองมุกดาหาร อำเภอหว้านใหญ่ จังหวัดมุกดาหาร และอำเภอธาตุพนม อำเภอเรณูนคร อำเภอเมืองนครพนม จังหวัดนครพนม เพื่อดำเนินโครงการก่อสร้างทางรถไฟสายบ้านไผ่ - มหาสารคาม - ร้อยเอ็ด - มุกดาหาร - นครพนม

พ.ศ. ๒๕๖๔

มาตราส่วน ๑ : ๕๐,๐๐๐  
๐ ๑ ๒ ๓ กิโลเมตร

แผนที่หมายเลข ๔/๑๕



เครื่องหมาย

- |  |                                  |  |                               |
|--|----------------------------------|--|-------------------------------|
|  | แนวเขตที่ดินที่จะเวนคืน          |  | แม่น้ำ คลอง ห้วย              |
|  | เขตจังหวัด                       |  | อ่างเก็บน้ำ หนอง บึง          |
|  | เขตอำเภอ เขตกิ่งอำเภอ            |  | ที่ว่าการอำเภอ                |
|  | เขตตำบล เขตองค์การบริหารส่วนตำบล |  | หมู่บ้าน บ้าน                 |
|  | ทางหลวง ถนน ซอย                  |  | มหาวิทยาลัย วิทยาลัย โรงเรียน |
|  | สะพาน                            |  | วัด ศาลาลูกต้อน               |

(นายสมโชค อินทรนริช)  
หัวหน้ากองจัดการที่ดิน

(นายนิรุต มณีพันธ์)  
ผู้ว่าการรถไฟแห่งประเทศไทย

(นายสุรเดช รุจิระจัน)  
วิศวกรใหญ่ฝ่ายโครงการพิเศษและก่อสร้าง

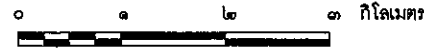


แผนที่ท้ายพระราชกฤษฎีกากำหนดเขตที่ดินที่จะเวนคืน

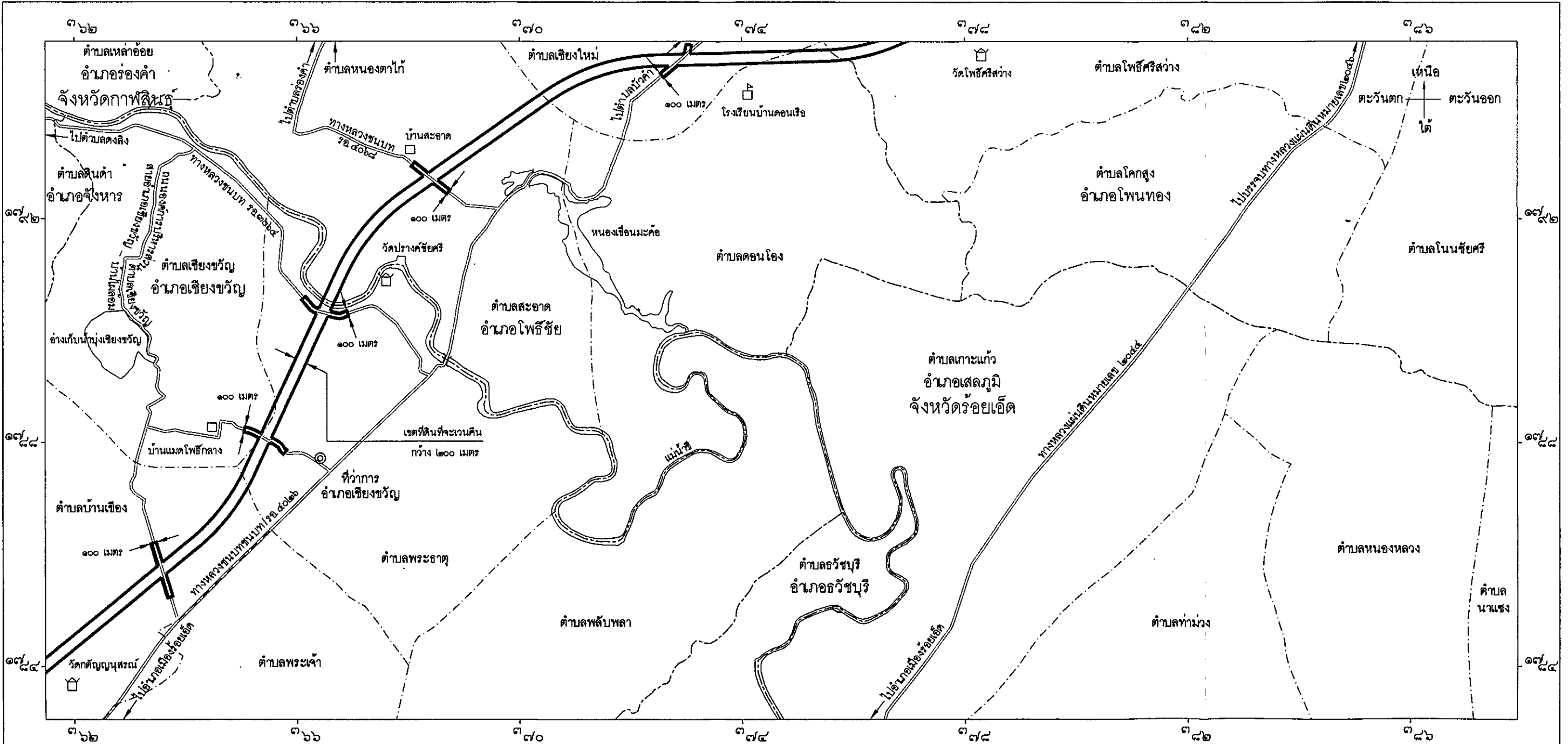
ในพื้นที่บางส่วนในท้องที่อำเภอบ้านไผ่ จังหวัดขอนแก่น อำเภอภูธร อำเภอบรบือ อำเภอเมืองมหาสารคาม จังหวัดมหาสารคาม อำเภอศรีสมเด็จ อำเภอเมืองร้อยเอ็ด อำเภอจังหาร  
 อำเภอเชียงขวัญ อำเภอโพธิ์ชัย อำเภอโพนทอง อำเภอเมยวดี อำเภอหนองพอก จังหวัดร้อยเอ็ด อำเภอเลิงนกทา จังหวัดยโสธร อำเภอนิคมน้ำอ้อย อำเภอเมืองมุกดาหาร  
 อำเภอหว้านใหญ่ จังหวัดมุกดาหาร และอำเภอธาตุพนม อำเภอเรณูนคร อำเภอเมืองนครพนม จังหวัดนครพนม  
 เพื่อดำเนินโครงการก่อสร้างทางรถไฟสายบ้านไผ่ - มหาสารคาม - ร้อยเอ็ด - มุกดาหาร - นครพนม

พ.ศ. ๒๕๖๔

มาตราส่วน ๑ : ๕๐,๐๐๐



แผนที่หมายเลข ๕/๑๕



เครื่องหมาย

- แนวเขตที่ดินที่จะเวนคืน
- เขตจังหวัด
- เขตอำเภอ เขตกิ่งอำเภอ
- เขตตำบล เขตองค์การบริหารส่วนตำบล
- ทางหลวง ถนน ซอย
- ฝาย

- แม่น้ำ คลอง ห้วย
- อ่างเก็บน้ำ หนอง บึง
- ที่ว่าการอำเภอ
- หมู่บ้าน บ้าน
- มหาวิทยาลัย วิทยาลัย โรงเรียน
- วัด ศาลาลูกต้อน

(นายสมโชค อินทร์นริศ)  
หัวหน้ากองจัดการที่ดิน

(นายนิรุฒ มณีพันธ์)  
ผู้อำนวยการรถไฟแห่งประเทศไทย

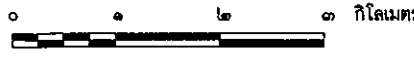
(นายสุรเดช ฐปะวิโรจน์)  
วิศวกรใหญ่ฝ่ายโครงการพิเศษและก่อสร้าง

แผนที่ท้ายพระราชกฤษฎีกากำหนดเขตที่ดินที่จะเวนคืน

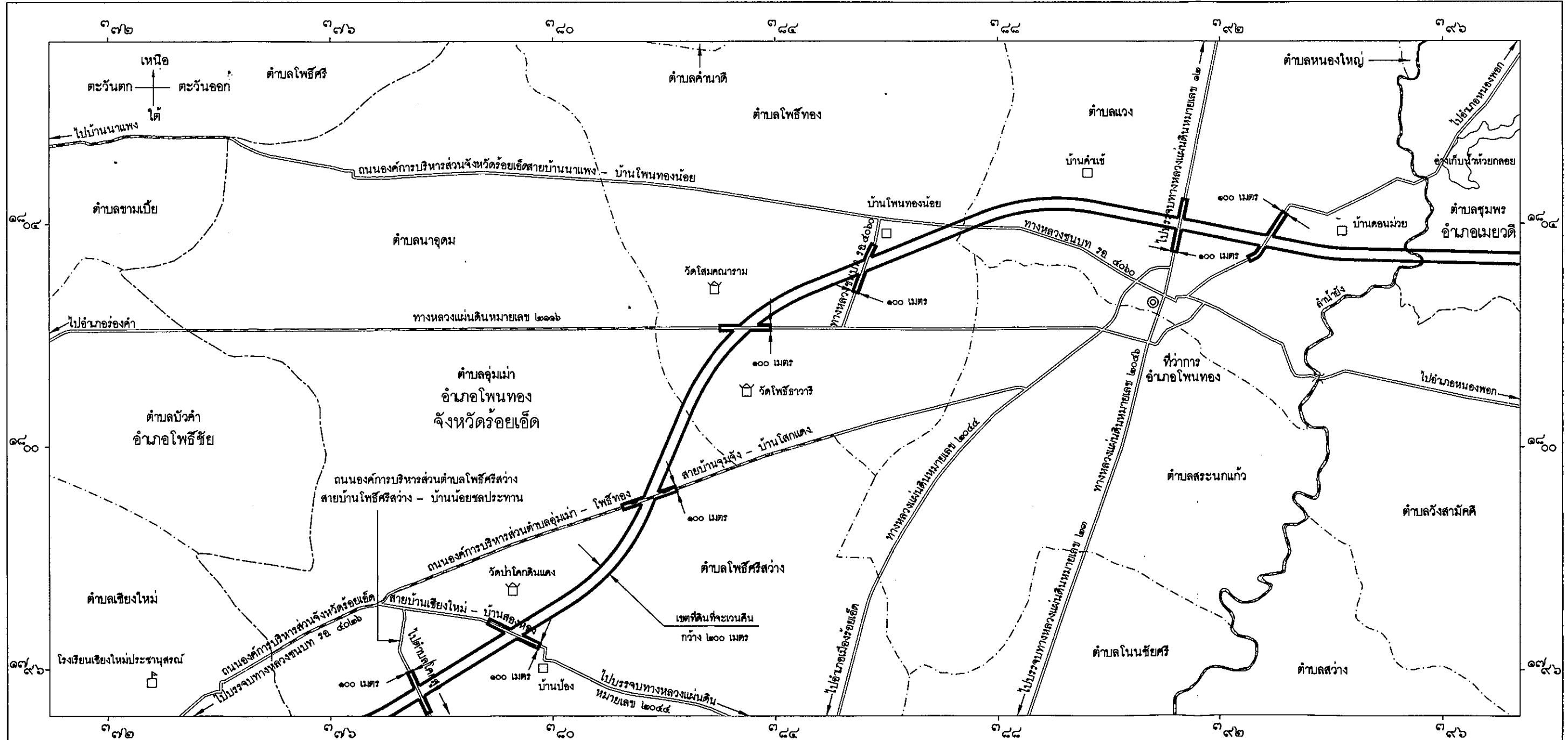
ในพื้นที่บางส่วนในท้องที่อำเภอบ้านไผ่ จังหวัดขอนแก่น อำเภอภูธร อำเภอเมืองมหาสารคาม จังหวัดมหาสารคาม อำเภอศรีสมเด็จ อำเภอเมืองร้อยเอ็ด อำเภอจังหาร  
 อำเภอเชียงขวัญ อำเภอโพธิ์ชัย อำเภอโพนทอง อำเภอเมยวดี อำเภอหนองพอก จังหวัดร้อยเอ็ด อำเภอเสิงสาง จังหวัดยโสธร อำเภอนิคมน้ำอ้อย อำเภอเมืองมุกดาหาร  
 อำเภอหว้านใหญ่ จังหวัดมุกดาหาร และอำเภอธาตุพนม อำเภอเรณูนคร อำเภอเมืองนครพนม จังหวัดนครพนม  
 เพื่อดำเนินโครงการก่อสร้างทางรถไฟสายบ้านไผ่ - มหาสารคาม - ร้อยเอ็ด - มุกดาหาร - นครพนม

พ.ศ. ๒๕๖๔

มาตราส่วน ๑ : ๕๐,๐๐๐



แผนที่หมายเลข ๖/๑๕



เครื่องหมาย

- แนวเขตที่ดินที่จะเวนคืน
- เขตอำเภอ เขตกิ่งอำเภอ
- เขตตำบล เขตองค์การบริหารส่วนตำบล
- ทางหลวง ถนน ซอย
- แม่น้ำ คลอง ห้วย

- อ่างเก็บน้ำ หนอง บึง
- ที่ว่าการอำเภอ
- หมู่บ้าน บ้าน
- มหาวิทยาลัย วิทยาลัย โรงเรียน
- วัด ศาลาลาน

(นายสมโชค อันทรนุรักษ์)  
 หัวหน้ากองจัดการที่ดิน

(นายสุรนต์ รูปะวิโรจน์)  
 วิศวกรใหญ่ฝ่ายโครงการพิเศษและก่อสร้าง

(นายนิรุต มณีพันธ์)  
 ผู้ว่าการรถไฟแห่งประเทศไทย






แผนที่ท้ายพระราชกฤษฎีกากำหนดเขตที่ดินที่จะเวนคืน

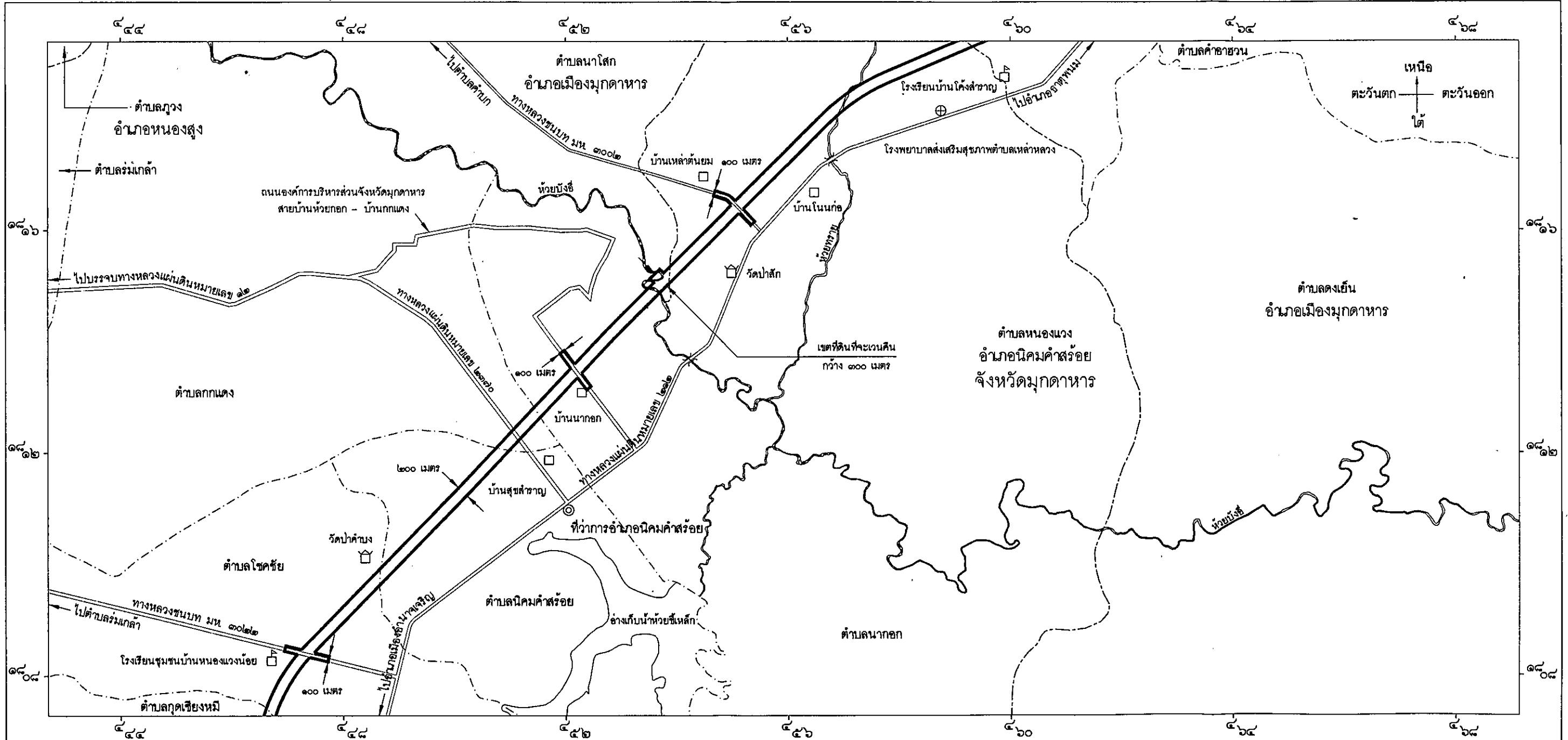
ในพื้นที่บางส่วนในท้องที่อำเภอบ้านไผ่ จังหวัดขอนแก่น อำเภอภูธรัง อำเภอบรบือ อำเภอเมืองมหาสารคาม จังหวัดมหาสารคาม อำเภอศรีสมเด็จ อำเภอเมืองร้อยเอ็ด อำเภอจังหาร  
 อำเภอเชียงขวัญ อำเภอโพธิ์ชัย อำเภอพนทอง อำเภอเมยวดี อำเภอหนองพอก จังหวัดร้อยเอ็ด อำเภอเลิงนกทา จังหวัดยโสธร อำเภอนิคมน้ำอ้อย อำเภอเมืองมุกดาหาร  
 อำเภอหว้านใหญ่ จังหวัดมุกดาหาร และอำเภอธาตุพนม อำเภอเรณูนคร อำเภอเมืองนครพนม จังหวัดนครพนม  
 เพื่อดำเนินโครงการก่อสร้างทางรถไฟสายบ้านไผ่ - มหาสารคาม - ร้อยเอ็ด - มุกดาหาร - นครพนม

พ.ศ. ๒๕๖๔

มาตราส่วน ๑ : ๕๐,๐๐๐



แผนที่หมายเลข ๕/๑๕



เครื่องหมาย

- แนวเขตที่ดินที่จะเวนคืน
- เขตอำเภอ เขตกิ่งอำเภอ
- เขตตำบล เขตองค์การบริหารส่วนตำบล
- ทางหลวง ถนน ซอย
- สะพาน
- แม่น้ำ คลอง ห้วย

- อ่างเก็บน้ำ หนอง บึง
- ที่ว่าการอำเภอ
- โรงพยาบาล สถานีอนามัย
- หมู่บ้าน บ้าน
- มหาวิทยาลัย วิทยาลัย โรงเรียน
- วัด ศาลาลาน

(นายสมโชค อิ่มทรัพย์)  
 หัวหน้ากองจัดการที่ดิน

(นายสุรณเดช รูปะวิโรจน์)  
 วิศวกรใหญ่ฝ่ายโครงการพิเศษและก่อสร้าง

(นายนิรุฒ มณีพันธ์)  
 ผู้ว่าการรถไฟแห่งประเทศไทย

แผนที่ท้ายพระราชกฤษฎีกากำหนดเขตที่ดินที่จะเวนคืน

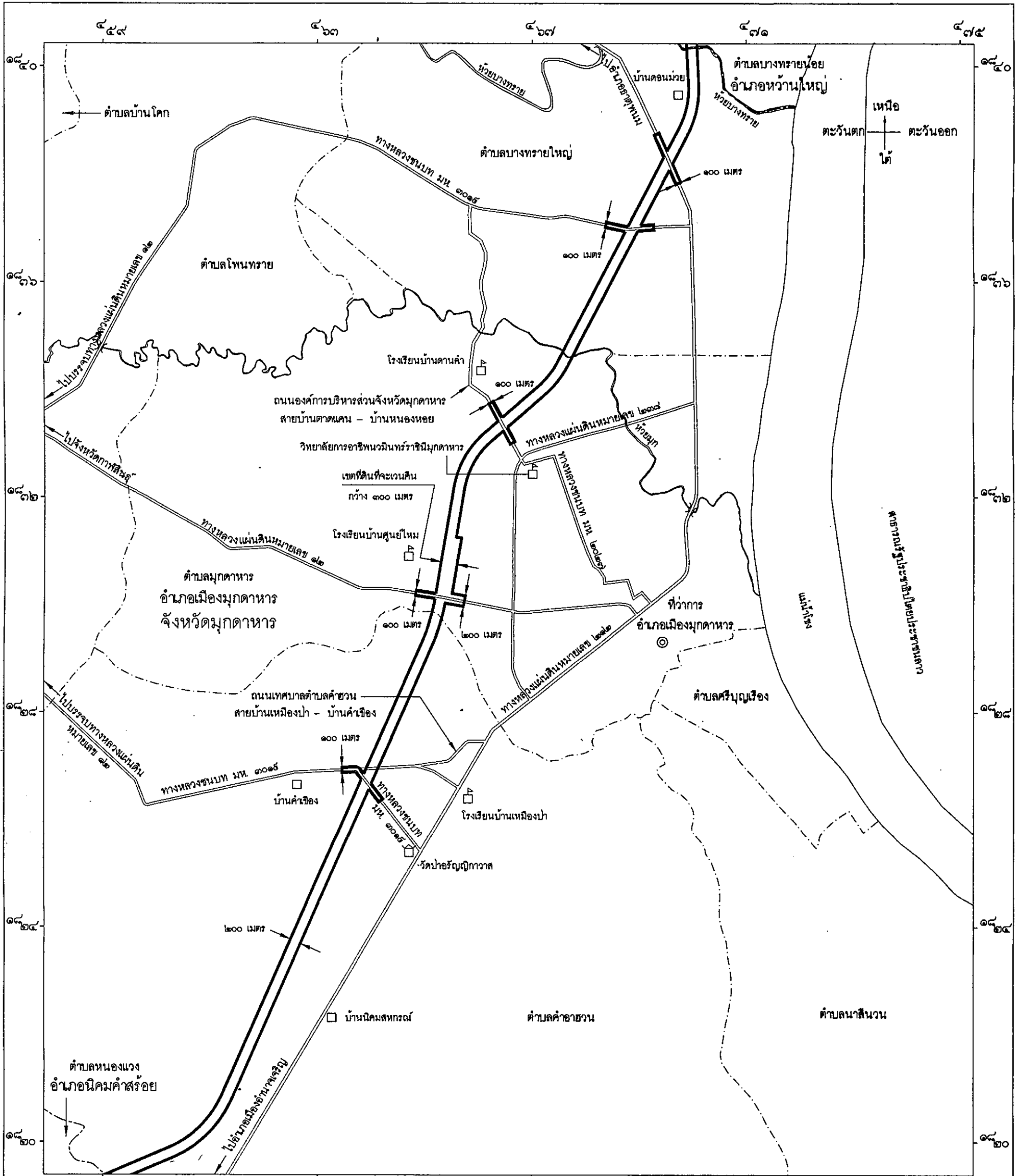
ในพื้นที่บางส่วนในท้องที่อำเภอบ้านไผ่ จังหวัดขอนแก่น อำเภอภูกระดึง อำเภอภูเรือ อำเภอเมืองมหาสารคาม จังหวัดมหาสารคาม อำเภอศรีสมเด็จ อำเภอเมืองร้อยเอ็ด อำเภอจังหาร อำเภอเชียงขวัญ อำเภอโพธิ์ชัย อำเภอโพนทอง อำเภอเมยวดี อำเภอหนองพอก จังหวัดร้อยเอ็ด อำเภอเลิงนกทา จังหวัดยโสธร อำเภอนิคมน้ำอ้อย อำเภอเมืองมุกดาหาร อำเภอหว้านใหญ่ จังหวัดมุกดาหาร และอำเภอธาตุพนม อำเภอเรณูนคร อำเภอเมืองนครพนม จังหวัดนครพนม เพื่อดำเนินโครงการก่อสร้างทางรถไฟสายบ้านไผ่ - มหาสารคาม - ร้อยเอ็ด - มุกดาหาร - นครพนม

พ.ศ. ๒๕๖๔

มาตราส่วน ๑ : ๕๐,๐๐๐

๐ ๑ ๒ ๓ กิโลเมตร

แผนที่หมายเลข ๑๐/๑๕



เครื่องหมาย

- แนวเขตที่ดินที่จะเวนคืน
- เขตอำเภอ เขตกิ่งอำเภอ
- เขตตำบล เขตองค์การบริหารส่วนตำบล
- ทางหลวง ถนน ซอย
- สะพาน

- แม่น้ำ คลอง ห้วย
- ที่ว่าการอำเภอ
- หมู่บ้าน บ้าน
- มหาวิทยาลัย วิทยาลัย โรงเรียน
- วัด ศาลาลูกหลาน

(นายสมโชค อิ่มทรัพย์) หัวหน้ากองจัดการที่ดิน

(นายสุรเดช อู่ประวีโรจน์) วิศวกรใหญ่ฝ่ายโครงการพิเศษและก่อสร้าง

(นายนิรุฒ มณีพันธ์) ผู้ว่าการรถไฟแห่งประเทศไทย

แผนที่ท้ายพระราชกฤษฎีกากำหนดเขตที่ดินที่จะเวนคืน

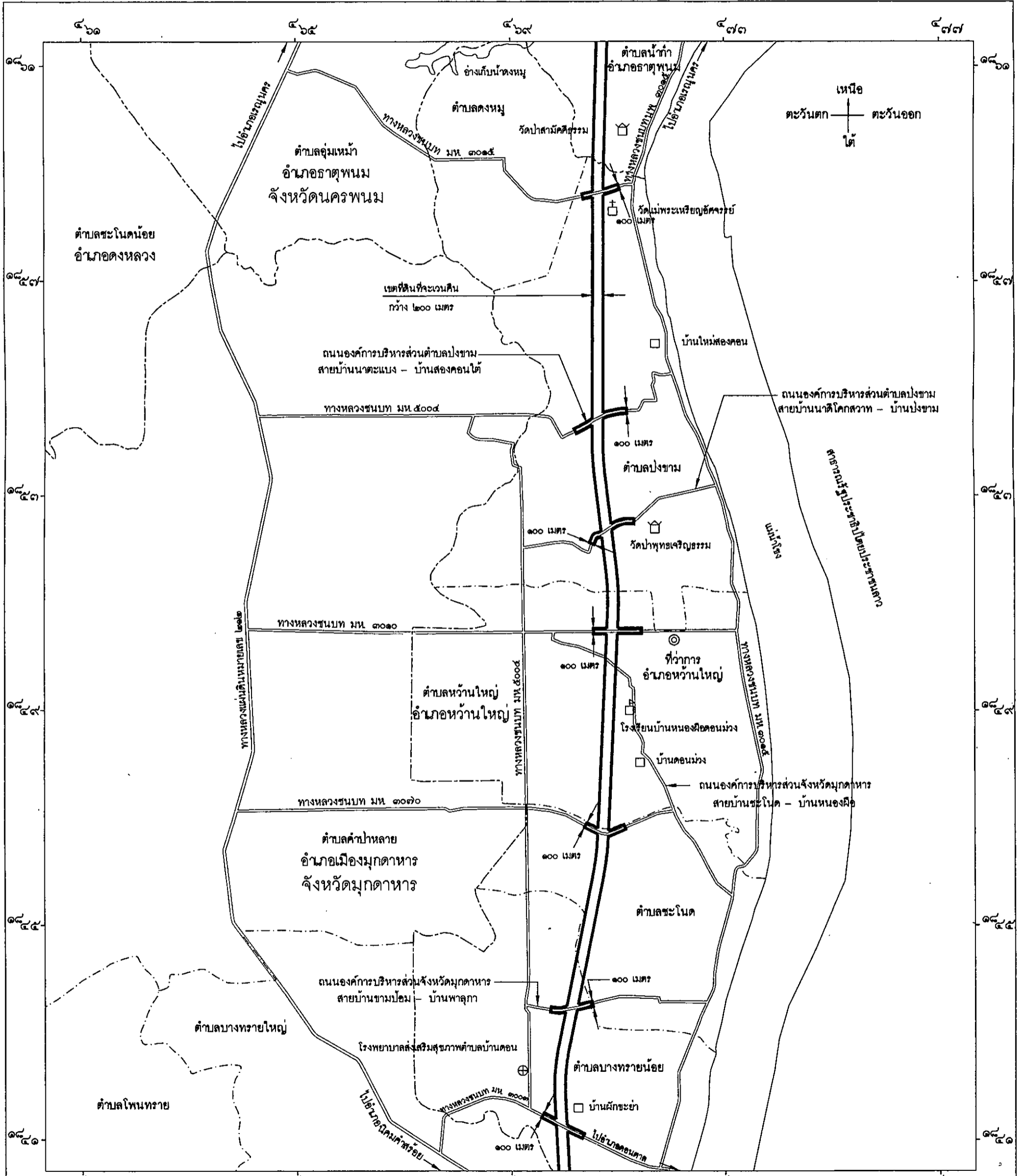
ในพื้นที่บางส่วนในท้องที่อำเภอบ้านไผ่ จังหวัดขอนแก่น อำเภอภูธรัง อำเภอบรบือ อำเภอเมืองมหาสารคาม จังหวัดมหาสารคาม อำเภอศรีสมเด็จ อำเภอเมืองร้อยเอ็ด อำเภอจังหาร อำเภอเชียงขวัญ อำเภอโพธิ์ชัย อำเภอโพนทอง อำเภอเมยวดี อำเภอหนองพอก จังหวัดร้อยเอ็ด อำเภอเสิงสาง จังหวัดยโสธร อำเภอนิคมน้ำอ้อย อำเภอเมืองมุกดาหาร อำเภอหว้านใหญ่ จังหวัดมุกดาหาร และอำเภอธาตุพนม อำเภอเรณูนคร อำเภอเมืองนครพนม จังหวัดนครพนม เพื่อดำเนินโครงการก่อสร้างทางรถไฟสายบ้านไผ่ - มหาสารคาม - ร้อยเอ็ด - มุกดาหาร - นครพนม

พ.ศ. ๒๕๖๔

มาตราส่วน ๑ : ๕๐,๐๐๐

๐ ๑ ๒ ๓ กิโลเมตร

แผนที่หมายเลข ๑๑/๑๕



เครื่องหมาย

- |  |                                  |  |                               |  |   |  |                                       |
|--|----------------------------------|--|-------------------------------|--|---|--|---------------------------------------|
|  | แนวเขตที่ดินที่จะเวนคืน          |  | อ่างเก็บน้ำ หนอง บึง          |  | โบสถ์คริสต์ศาสนานา (นายสมโชค อินทร์นุรักษ์) |  | (นายสุรณเดช ภูปะวีโรจน์)              |
|  | เขตจังหวัด                       |  | ที่ว่าการอำเภอ                |  | หัวหน้ากองจัดการที่ดิน                      |  | วิศวกรใหญ่ฝ่ายโครงการพิเศษและก่อสร้าง |
|  | เขตอำเภอ เขตกิ่งอำเภอ            |  | โรงพยาบาล สถานีอนามัย         |  |   |  |                                       |
|  | เขตตำบล เขตองค์การบริหารส่วนตำบล |  | หมู่บ้าน บ้าน                 |  |   |  |                                       |
|  | ทางหลวง ถนน ซอย                  |  | มหาวิทยาลัย วิทยาลัย โรงเรียน |  |   |  |                                       |
|  | แม่น้ำ คลอง ห้วย                 |  | วัด ศาลนถน                    |  |   |  |                                       |

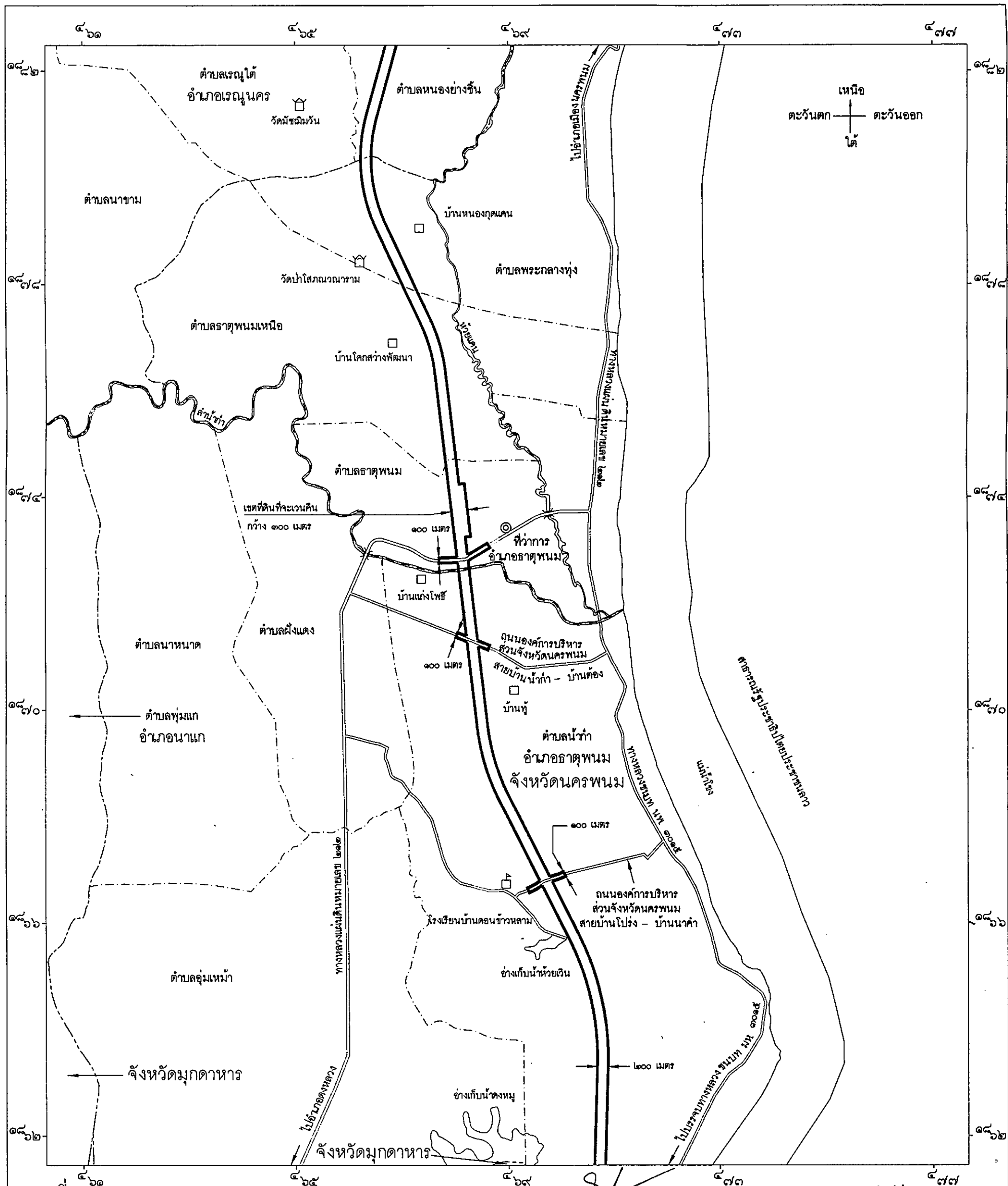
(นายนิรุฒ มณีพันธุ์)  
ผู้ว่าการรถไฟแห่งประเทศไทย

แผนที่ท้ายพระราชกฤษฎีกากำหนดเขตที่ดินที่จะเวนคืน

ในพื้นที่บางส่วนในท้องที่อำเภอบ้านไผ่ จังหวัดขอนแก่น อำเภอภูธรัง อำเภอบรบือ อำเภอเมืองมหาสารคาม จังหวัดมหาสารคาม อำเภอศรีสมเด็จ อำเภอเมืองร้อยเอ็ด อำเภอจังหาร อำเภอเชียงขวัญ อำเภอโพธิ์ชัย อำเภอโพนทอง อำเภอเมยวดี อำเภอหนองพอก จังหวัดร้อยเอ็ด อำเภอเลิงนกทา จังหวัดยโสธร อำเภอนิคมน้ำอ้อย อำเภอเมืองมุกดาหาร อำเภอหว้านใหญ่ จังหวัดมุกดาหาร และอำเภอธาตุพนม อำเภอเรณูนคร อำเภอเมืองนครพนม จังหวัดนครพนม เพื่อดำเนินโครงการก่อสร้างทางรถไฟสายบ้านไผ่ - มหาสารคาม - ร้อยเอ็ด - มุกดาหาร - นครพนม

พ.ศ. ๒๕๖๔  
 มาตราส่วน ๑ : ๕๐,๐๐๐  
 ๒ กิโลเมตร

แผนที่หมายเลข ๑๒/๑๕



เครื่องหมาย

- แนวเขตที่ดินที่จะเวนคืน
- เขตจังหวัด
- เขตอำเภอ เขตกิ่งอำเภอ
- เขตตำบล เขตองค์การบริหารส่วนตำบล
- ทางหลวง ถนน ขยาย
- สะพาน

- แม่น้ำ คลอง ห้วย
- อ่างเก็บน้ำ หนอง บึง
- ที่ว่าการอำเภอ
- หมู่บ้าน บ้าน
- มหาวิทยาลัย วิทยาลัย โรงเรียน
- วัด ศาลากลาง

(นายสมโชค อินทรนฤกษ์)  
 หัวหน้ากองจัดการที่ดิน

(นายสุรณเดช ฐประวีโรจน์)  
 วิศวกรใหญ่ฝ่ายโครงการพิเศษและก่อสร้าง

(นายนิรุฒ มณีพันธ์)  
 ผู้ว่าการรถไฟแห่งประเทศไทย





แผนที่ท้ายพระราชกฤษฎีกากำหนดเขตที่ดินที่จะเวนคืน

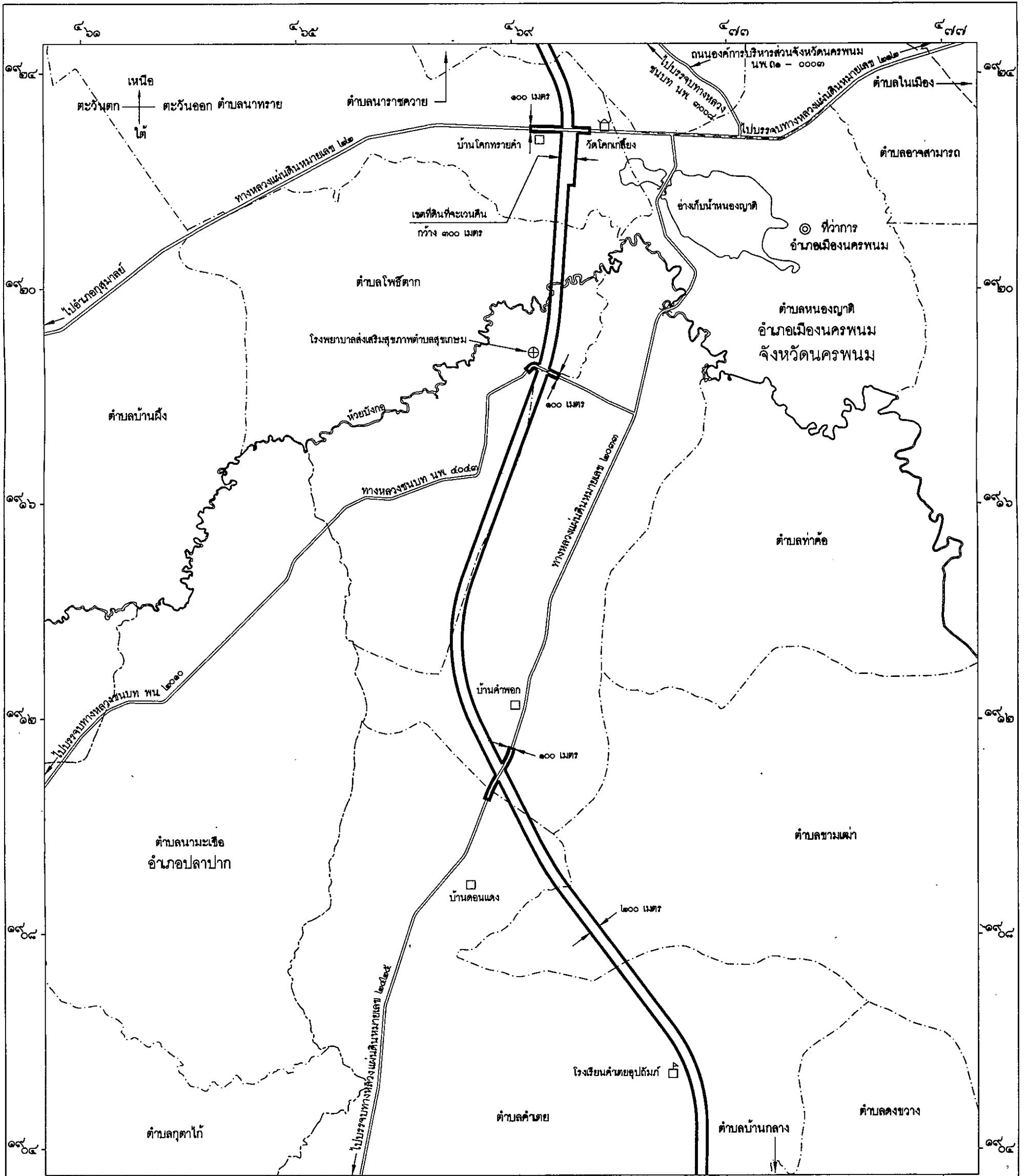
ในพื้นที่บางส่วนในท้องที่อำเภอบ้านไผ่ จังหวัดขอนแก่น อำเภอภูธร อำเภอบรบือ อำเภอเมืองมหาสารคาม จังหวัดมหาสารคาม อำเภอศรีสมเด็จ อำเภอเมืองร้อยเอ็ด อำเภอจังหาร อำเภอเชียงขวัญ อำเภอโพธิ์ชัย อำเภอโพนทอง อำเภอเมยวดี อำเภอหนองพอก จังหวัดร้อยเอ็ด อำเภอเสิงสาง จังหวัดยโสธร อำเภอนิคมน้ำอ้อย อำเภอเมืองมุกดาหาร อำเภอหว้านใหญ่ จังหวัดมุกดาหาร และอำเภอธาตุพนม อำเภอเรณูนคร อำเภอเมืองนครพนม จังหวัดนครพนม เพื่อดำเนินโครงการก่อสร้างทางรถไฟสายบ้านไผ่ - มหาสารคาม - ร้อยเอ็ด - มุกดาหาร - นครพนม

พ.ศ. ๒๕๖๔

มาตราส่วน ๑ : ๕๐,๐๐๐

๐ ๑ ๒ ๓ กิโลเมตร

แผนที่หมายเลข ๑๔/๑๕



- เครื่องหมาย
- แนวเขตที่ดินที่จะเวนคืน
  - เขตอำเภอ เขตกิ่งอำเภอ
  - เขตตำบล เขตองค์การบริหารส่วนตำบล
  - ทางหลวง ถนน ซอย
  - สะพาน
  - แม่น้ำ คลอง ห้วย

- อ่างเก็บน้ำ หนอง บึง
- ที่ว่าการอำเภอ
- โรงพยาบาล สถานีอนามัย
- หมู่บ้าน บ้าน
- มหาวิทยาลัย วิทยาลัย โรงเรียน
- วัด ศาลาลาถน

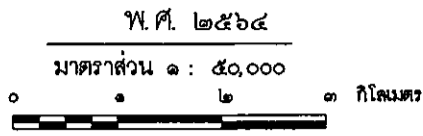
(นายสมโชค อินทร์นุรักษ์)  
หัวหน้ากองจัดการที่ดิน

(นายสุรณเดช คูประวัติโรจน์)  
วิศวกรใหญ่ฝ่ายโครงการพิเศษและก่อสร้าง

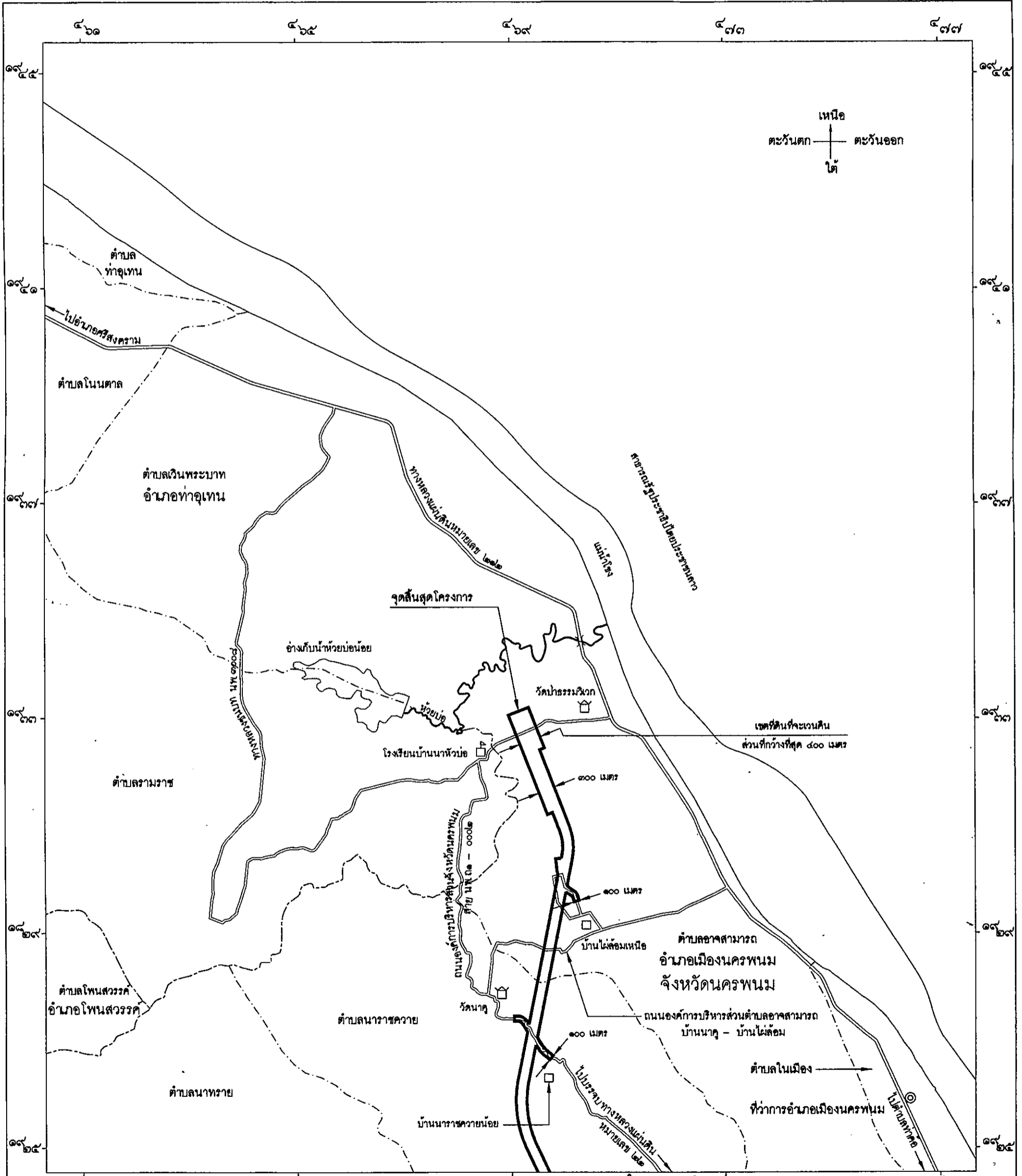
(นายนิรุฒ มณีพันธ์)  
ผู้อำนวยการรถไฟแห่งประเทศไทย

แผนที่ท้ายพระราชกฤษฎีกากำหนดเขตที่ดินที่จะเวนคืน

ในพื้นที่บางส่วนในท้องที่อำเภอบ้านไผ่ จังหวัดขอนแก่น อำเภอภูธรัง อำเภอบรบือ อำเภอเมืองมหาสารคาม จังหวัดมหาสารคาม อำเภอศรีสมเด็จ อำเภอเมืองร้อยเอ็ด อำเภอจังหาร อำเภอเชียงขวัญ อำเภอโพธิ์ชัย อำเภอโพนทอง อำเภอเมยวดี อำเภอหนองพอก จังหวัดร้อยเอ็ด อำเภอเลิงนกทา จังหวัดยโสธร อำเภอนิคมคำสร้อย อำเภอเมืองมุกดาหาร อำเภอหว้านใหญ่ จังหวัดมุกดาหาร และอำเภอธาตุพนม อำเภอเรณูนคร อำเภอเมืองนครพนม จังหวัดนครพนม เพื่อดำเนินโครงการก่อสร้างทางรถไฟสายบ้านไผ่ - มหาสารคาม - ร้อยเอ็ด - มุกดาหาร - นครพนม



แผนที่หมายเลข ๑๕/๑๕



เครื่องหมาย

- แนวเขตที่ดินที่จะเวนคืน
- เขตอำเภอ เขตกิ่งอำเภอ
- เขตตำบล เขตองค์การบริหารส่วนตำบล
- ทางหลวง ถนน ขอย
- ละหาน
- แม่น้ำ คลอง ห้วย

- อ่างเก็บน้ำ ท้อง บึง
- ที่ว่าการอำเภอ
- หมู่บ้าน บ้าน
- มหาวิทยาลัย วิทยาลัย โรงเรียน
- วัด ศาลาลาน

(นายสมโชค อินทร์รักษา)  
 หัวหน้ากองจัดการที่ดิน

(นายสุรณเดช ฐปะวิโรจน์)  
 วิศวกรใหญ่ฝ่ายโครงการพิเศษและก่อสร้าง

(นายนิรุฒ มณีพันธ์)  
 ผู้ว่าการรถไฟแห่งประเทศไทย

หมายเหตุ :- เหตุผลในการประกาศใช้พระราชกฤษฎีกาฉบับนี้ คือ เนื่องจากมีความจำเป็นต้องสร้างทางรถไฟ เครื่องประกอบทางรถไฟ ทาง และสิ่งจำเป็นอื่นตามโครงการก่อสร้างทางรถไฟสายบ้านไผ่ - มหาสารคาม - ร้อยเอ็ด - มุกดาหาร - นครพนม ในท้องที่ตำบลบ้านไผ่ ตำบลในเมือง ตำบลภูเหล็ก ตำบลหินตั้ง อำเภอบ้านไผ่ จังหวัดขอนแก่น ตำบลนาโพธิ์ ตำบลกุตุรงค์ อำเภอกุตุรงค์ ตำบลวังใหม่ ตำบลหนองสิม ตำบลบรปือ ตำบลหนองโก ตำบลบ่อใหญ่ อำเภอบรปือ ตำบลหนองโน ตำบลแวงนาง ตำบลตลาด ตำบลเขวา ตำบลห้วยแอ่ง อำเภอเมืองมหาสารคาม จังหวัดมหาสารคาม ตำบลโพธิ์สัย อำเภอศรีสมเด็จ ตำบลสีแก้ว ตำบลหนองแวง อำเภอเมืองร้อยเอ็ด ตำบลยางใหญ่ ตำบลปาฝา อำเภอจังหาร ตำบลหมู่มื่น ตำบลบ้านเชียง ตำบลพระธาตุ ตำบลเชียงขวัญ อำเภอเชียงขวัญ ตำบลสะอาด ตำบลเชียงใหม่ ตำบลดอนโอง อำเภอโพธิ์ชัย ตำบลโพธิ์ศรีสว่าง ตำบลอุ่มเม่า ตำบลโพธิ์ทอง ตำบลแวง ตำบลวังสามัคคี อำเภอโพนทอง ตำบลชุมพร อำเภอเมยวดี ตำบลกกโพธิ์ ตำบลหนองพอก ตำบลรอบเมือง ตำบลบึงงาม ตำบลโคกสว่าง ตำบลผาน้ำย้อย อำเภอหนองพอก จังหวัดร้อยเอ็ด ตำบลห้องแซง ตำบลกุดเชียงหมี ตำบลสามัคคี ตำบลกุดแห่ อำเภอเลิงนกทา จังหวัดยโสธร ตำบลโชคชัย ตำบลนิคมคำสร้อย ตำบลกกแดง ตำบลนาออก ตำบลหนองแวง อำเภอนิคมน้ำคำสร้อย ตำบลนาโสก ตำบลคำอาฮวน ตำบลมุกดาหาร ตำบลบางทรายใหญ่ อำเภอเมืองมุกดาหาร ตำบลบางทรายน้อย ตำบลชะโนด ตำบลห้วยใหญ่ ตำบลป่งขาม อำเภอห้วยใหญ่ จังหวัดมุกดาหาร และตำบลน้ำก่ำ ตำบลธาตุพนม ตำบลธาตุพนมเหนือ ตำบลพระกลางทุ่ง ตำบลดอนนางหงส์ ตำบลนาถ่อน อำเภอธาตุพนม ตำบลหนองย่างขึ้น ตำบลโพนทอง ตำบลนางาม อำเภอเรณูนคร ตำบลบ้านกลาง ตำบลคำเตย ตำบลขามเฒ่า ตำบลหนองญาติ ตำบลโพธิ์ตาก ตำบลนาทราย ตำบลนาราชควาย ตำบลอาจสามารถ อำเภอเมืองนครพนม จังหวัดนครพนม เพื่ออำนวยความสะดวกและความรวดเร็วแก่การจราจรและการขนส่งอันเป็นกิจการสาธารณูปโภคสมควรกำหนดเขตที่ดินที่จะเวนคืนในท้องที่ดังกล่าว เพื่อให้พนักงานเจ้าหน้าที่มีสิทธิเข้าไปทำการสำรวจ เพื่อให้ทราบข้อเท็จจริงเกี่ยวกับบ่อสิ่งหาริมทรัพย์ที่ต้องได้มาโดยแน่ชัด จึงจำเป็นต้องตราพระราชกฤษฎีกานี้